

**PIANO DEGLI INTERVENTI PER IL RIPRISTINO  
DELL'OFFICIOSITA' IDRAULICA DEI CORSI D'ACQUA DEL  
RETICOLO IDROGRAFICO REGIONALE RICOMPRESI  
NELL'AMBITO URBANO DEL COMPENSORIO CORSORTILE  
- ANNO 2022-**

**Fiume Nera, Fiume Corno ed affluenti secondari nei  
comuni di Scheggino, Sant' Anatolia di Narco, Vallo di  
Nera, Cerreto di Spoleto, Preci, Norcia, Cascia e  
Monteleone di Spoleto**

**- PROGETTO ESECUTIVO -**

*Importo complessivo progetto: € 100.000,00*



*Terni, li 25/05/2022*

*Elaborato: Corografia e foto aeree*

**COROGRAFIA (Scala 1:25000)– FOTO AEREE**

I PROGETTISTI

(Ing. Massimiliano Grasselli)



(Geom. Massimiliano Evangelista)

Visto: IL RESPONSABILE DEL PROCEDIMENTO

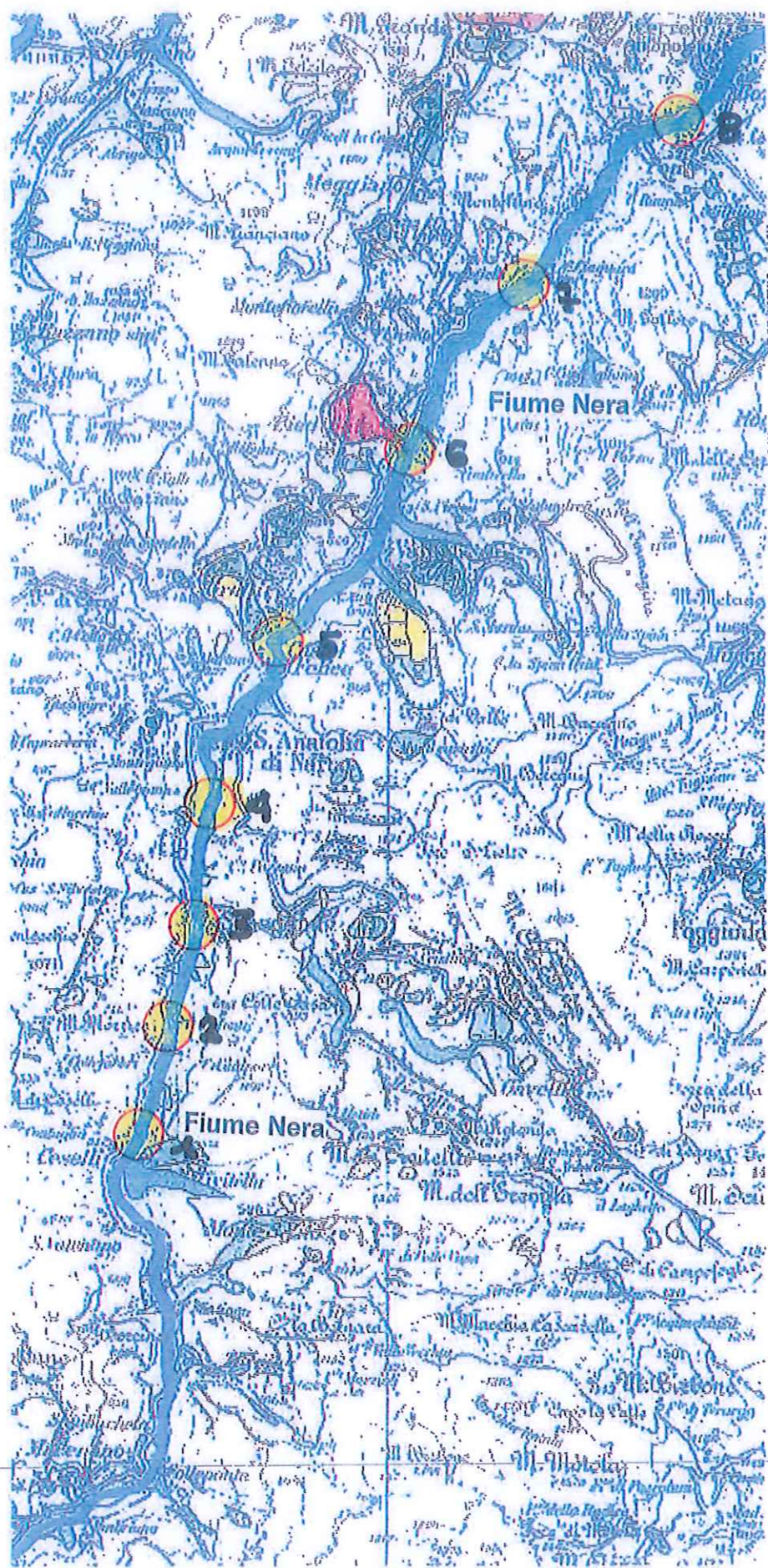
(Dr. Ing. Barbara Leli)

Visto: IL DIRETTORE

(Dr.ssa Carla Pagliari)



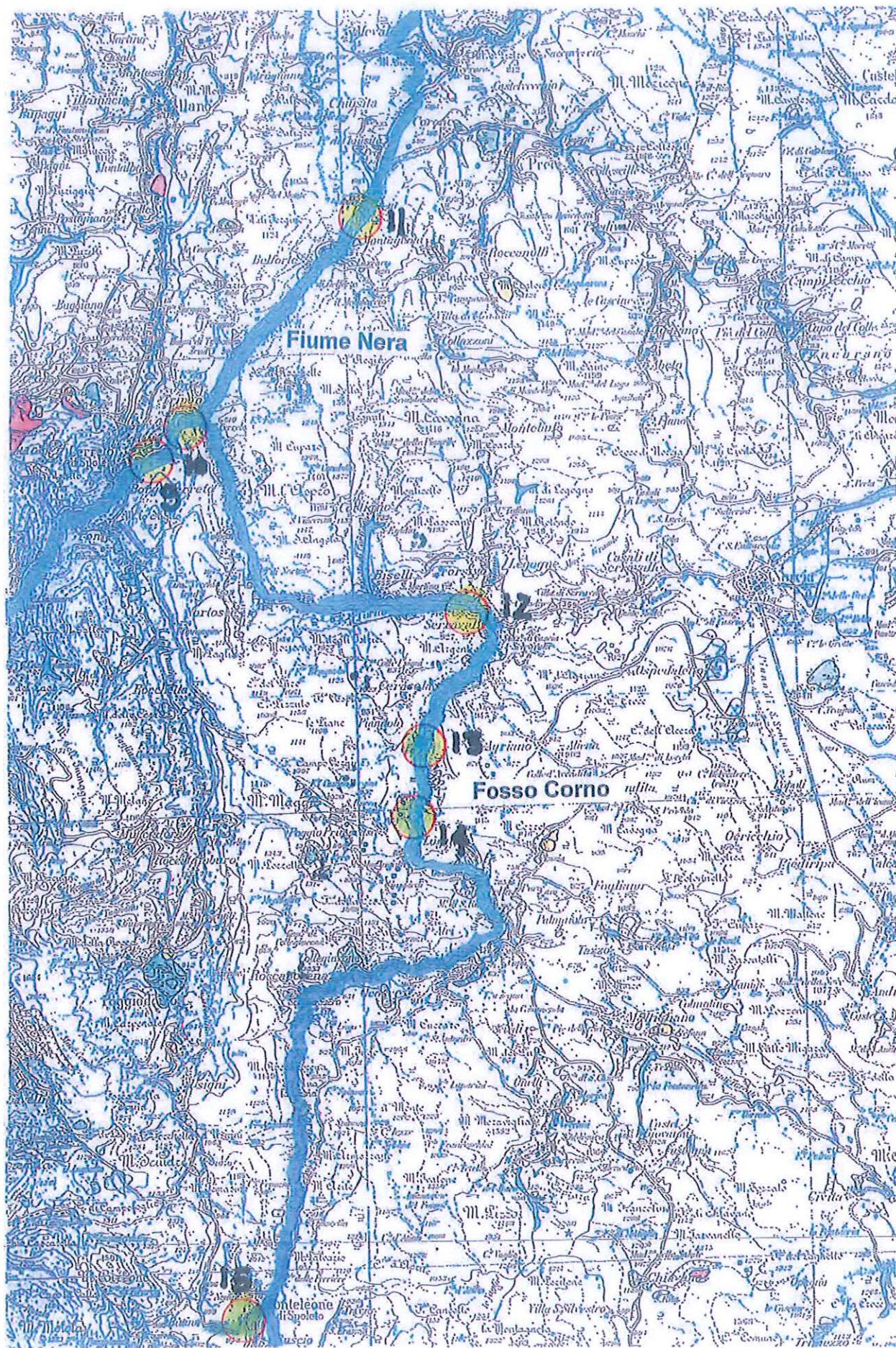




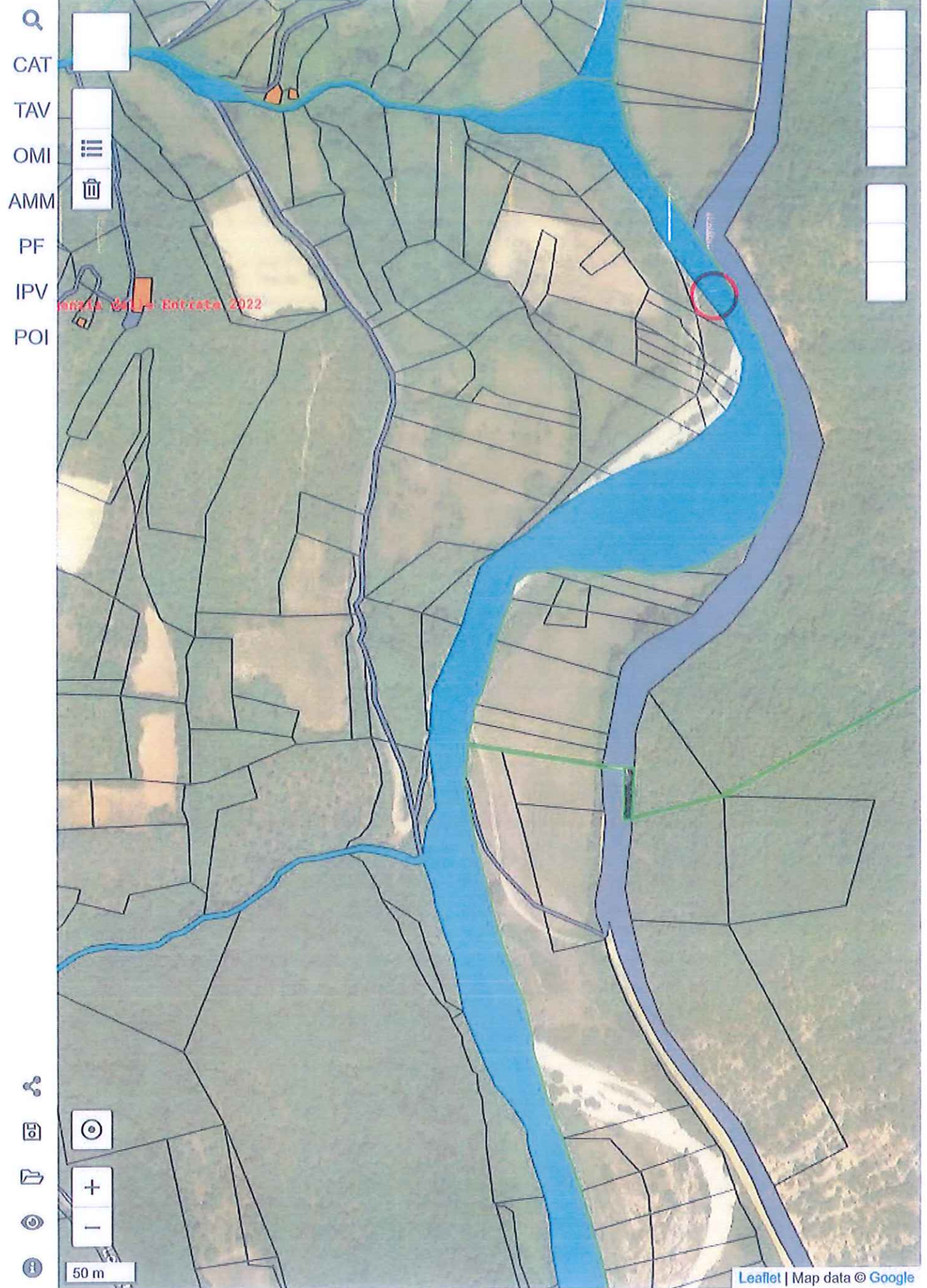
 **Rimozione alberature in alveo**

 **Opere d'arte**







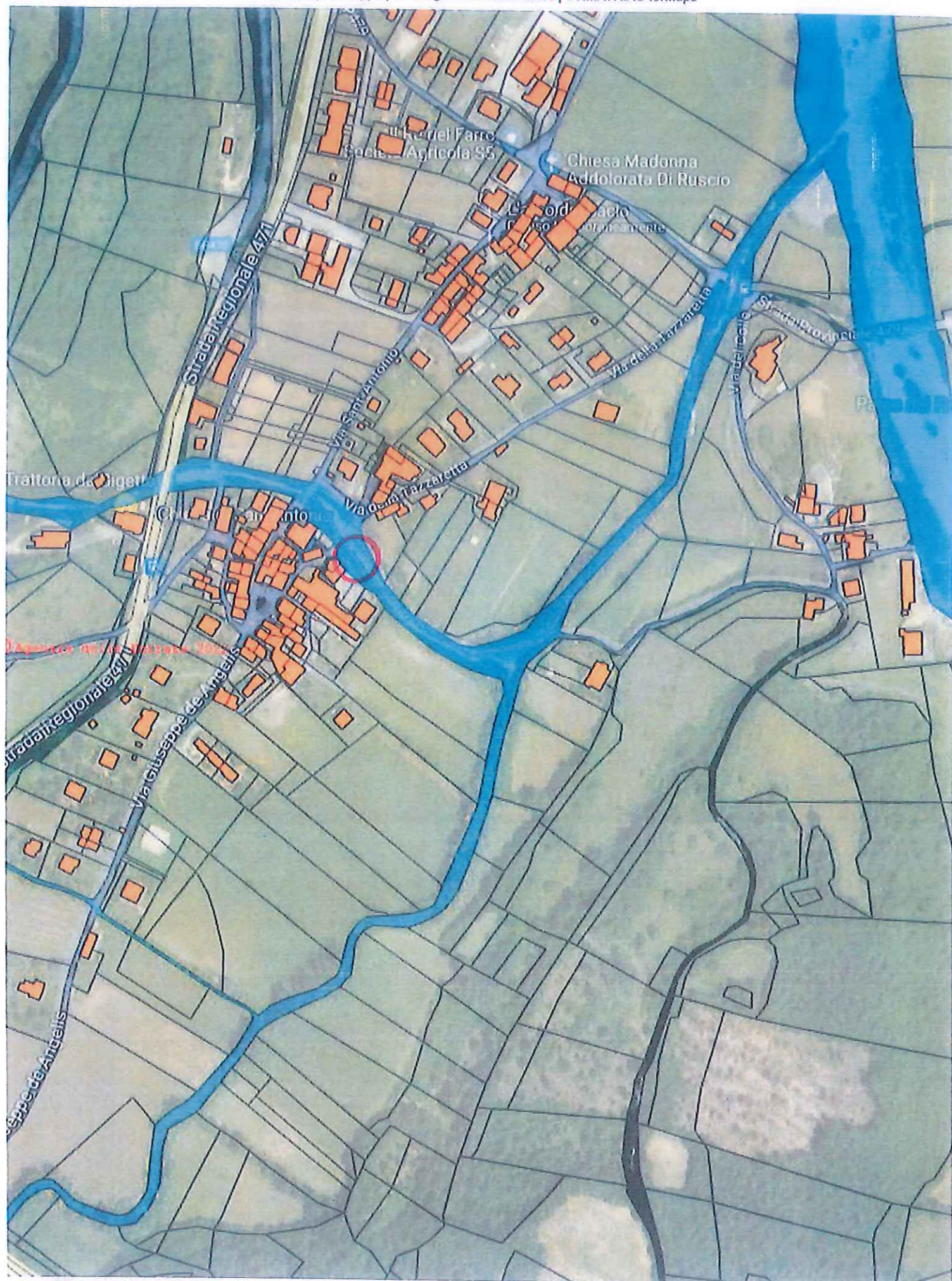






Punto 14





PUNTO 15